



# SOUTH GEORGIA & DE FALKLANDS

POOLEXPEDITIECRUISE



**ASTERIA**  
EXPEDITIONS

WIJ ZIJN

# ASTERIA

## EXPEDITIONS

Beste reiziger,

Poolreizen is onze passie. De afgelopen 20 jaar organiseerde Asteria Expeditions verschillende expeditiecrises naar poolgebieden. Naar het Hoge Noorden en verschillende keren naar het Antarctische Schiereiland. Telkens met een klein expeditieschip en voor Belgen. South Georgia en de Falklandeilanden stonden nog niet op het lijstje... tot nu.

Ben je op zoek naar een nieuw avontuur dat je meeneemt naar één van de meest ongerepte en desolate plaatsen op aarde, dan is deze reis echt iets voor jou. Ook de bereide vakantieganger die denkt alles al gezien te hebben, zal verrast worden door de schoonheid van deze bestemming.

South Georgia is een klein stipje in de Zuid-Atlantische Oceaan. Het lange, smalle eiland is 170 km lang en gemiddeld 40 km breed. Een 3.000 m hoge bergketen volgt de ruggengraat van South Georgia. Het eiland is een mekka voor natuurliefhebbers. De archipel vormt een veilige haven voor honderdduizenden dieren. Het is de beste plek om kleurrijke koningspinguïns en diverse albatrossoorten te bewonderen. Het is tevens één van de mooiste plekken voor natuur- en landschapsfotografie.

Ons plan is om met het kleine expeditieschip MV Magellan Explorer de meest boeiende plaatsen op South Georgia te verkennen, zoals Gold Harbour en Cooper Bay. Ook de stranden van Salisbury Plain en St. Andrews Bay, waar meer dan grote kuddes zeeolifanten en pelsrobbers vechten om een plekje tussen ontelbare pinguïns. In het historische walvisstation Grytviken is nu het South Georgia Museum gevestigd. Dit is ook de laatste rustplaats van Ernest Shackleton, de legendarische poolreiziger.

We bezoeken tijdens onze reis ook de Falklandeilanden.

De wateren rond South Georgia worden ook bewoond door een toenemend aantal walvissen. In het historische walvisstation Grytviken is nu het South Georgia Museum gevestigd.

Kom met ons mee aan boord van de MV Magellan Explorer voor een onvergetelijk avontuur.

Annick Desmet  
Zaakvoester Asteria Expeditions

### NOG VRAGEN?

Kom langs tijdens één van onze infosessies. Je kan er terecht voor een uitgebreide presentatie met praktische info. Onze poolspecialisten geven een antwoord op jouw vragen. Meer info op [www.southgeorgia.be](http://www.southgeorgia.be)









---

## 6 niet te missen hoogtepunten

---



**1 Straat van Magellaan** - Ontdek de ruige schoonheid van de Chileense fjorden in de zeestraat die zijn naam dankt aan de Portugese zeevaarder Ferdinand Magellaan.



**2 Falklandeilanden** - De Falklands bieden niet alleen voor vogelaars, maar voor natuurliefhebbers in het algemeen een breed scala aan bijzondere diersoorten.



**3 Salisbury Plain** - Op deze kustvlakte in de Bay of Isles op South Georgia broedt een van 's werelds grootste pinguïn-kolonies.



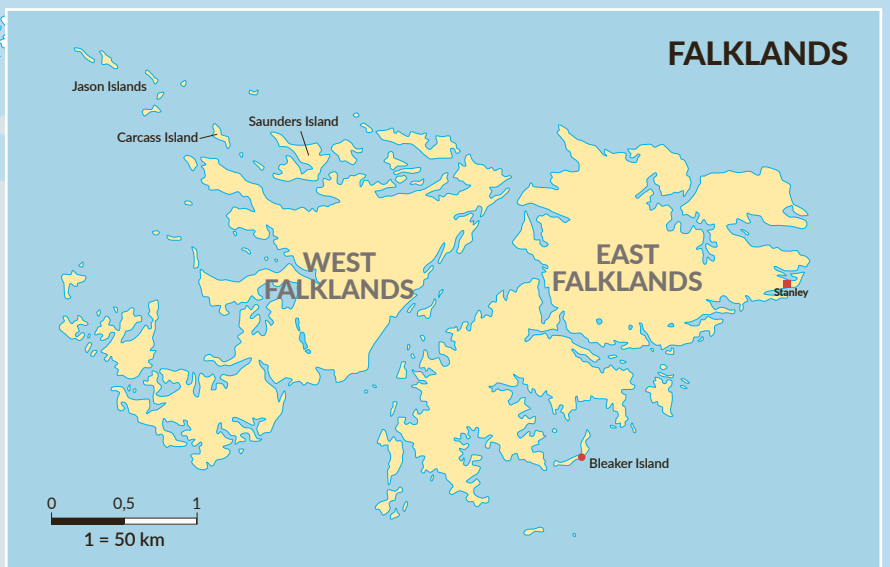

**4 Salisbury Plain** - Vanuit zodiacs heb je een goed zicht op de omgeving en kom je dicht bij de dieren. Ondertussen geeft de zodiacdriver je een woordje uitleg.



**5 Grytviken** - Vervallen gebouwen, roestige installaties en gestrande walvisschepen op Grytviken herinneren aan een niet zo vreedzaam verleden.



**6 Albatrossen** - South Georgia is de thuis van verschillende albatrossoorten, zoals de majestueuze reuzenalbatros, de wenkbrauwalbatros en de roetkopalbatros.





# 20-daags programma

## South Georgia & de Falklands



### DAG 1

BRUSSEL ✈ MADRID ✈ PUNTA ARENAS  
Vertrek vanaf de luchthaven van Brussel naar Punta Arenas (Chili) met tussenstop in Madrid.

### DAG 2 PUNTA ARENAS | Chili

Aankomst in Punta Arenas na de lange vlucht. Transfer naar ons hotel voor een overnachting.

### DAG 3 PUNTA ARENAS | inscheping

In de haven van Punta Arenas gaan we aan boord van het expeditiechip MV Magellan Explorer. Via de Straat van Magellaan varen we door de indrukwekkende Chileense fjorden naar de Zuidelijke-Atlantische Oceaan. Eens op open zee navigeert het schip naar de Falklandeilanden, op zo'n 800 km van het vasteland.

### DAG 4 OP ZEE

Terwijl we koers zetten naar de Falklands geven specialisten lezingen over wat je zult zien en beleven. Tegelijk lichten we het programma verder in detail toe.

### DAG 5 SAUNDERS ISLAND – CARCASS ISLAND | Falklands

Vandaag bereiken we het westelijke deel van de Falklandeilanden. Tijdens een bezoek aan Saunders Island genieten we van het lange, witte zandstrand met als belangrijkste attracties rotsspringers, nestelende zwarte albatrossen en ezelspinguïns. In de namiddag landen we op Carcass Island. Op dit eiland komen geen knaagdieren voor, maar veel vogels, zoals Magelhaen- en ezelspinguïns en verschillende soorten steltlopers. Er is een optie voor een wandeling naar de oude nederzetting Port Patterson, om vogels te spotten en te genieten van een typische Falklands thee-ervaring.

### DAG 6 PORT STANLEY | Falklands

Vandaag bezoeken we Stanley, ook gekend als Port Stanley, de hoofdstad van de Falklandeilanden. In feite is het niet meer dan een gemoedelijk dorpje met Engelse invloeden. Met slechts 2.460 inwoners biedt de hoofdstad enkele winkels, een haven, een museum en een overheidsgebouw. Tijdens de Falklandoorlog in 1982 bezetten de Argentijnen 10 weken lang Port Stanley.

### DAG 7-8 OP ZEE

De komende dagen staan er opnieuw lezingen door specialisten op het programma. In het gezelschap van deskundige spotters kun je vanuit de lounge of vanaf het buitendeck op zoek gaan naar wildlife.

### DAG 9 ELSEHUL BAY | South Georgia

Afhankelijk van de weersvoorspelling en zeecondities, is de aankomst op South Georgia voorzien in de namiddag. Als we toestemming krijgen, voorzien we 's avonds een zodiaccruise bij Elsehul Bay. Ondanks de kleine omvang is het de thuisbasis van een overvloed aan wilde dieren, waaronder een grote kolonie Antarctische pelsrobber, koningspinguïns, wenkbrauw-, grijskop- en zwarte albatrossen.

### DAG 10 GRYTVIKEN & FORTUNA BAY | South Georgia

Een eerste landing van de dag wordt Grytviken. We bezoeken de historische site met het South Georgia Museum en het graf van Ernest Shackleton. Roestige overblijfselen van de walvisindustrie en het gestrande walvischip Petrel zijn beeldbepalend in het dorp.





In de namiddag landen we op Fortuna Bay/ Stromness om koningspinguïns, zeeolifanten en reuzenstormvogels te bewonderen. Hier vernemen we meer over de Endurance-expeditie van Ernest Shackleton en is er een optionele Shackleton-wandeling voorzien.

#### **DAG 11 GOLD HARBOUR & COOPER BAY | South Georgia**

's Morgens plannen we een landing in Gold Harbour, een spectaculaire locatie met koningspinguïns, zeeolifanten en hangende ijsskliffen. De plaats wordt door velen beschouwd als de mooiste locatie op South Georgia. Hier zijn ook roetkopalbatrossen te zien.

In de namiddag is er een zodiaccruise voorzien en bezoeken we Cooper Bay met zijn kolonie van 20.000 macaronipinguïns. Hellingen of kliffen begroeid met bendergras vormen een uitstekende broedplaats voor zeevogels.

#### **DAG 12 ST. ANDREWS BAY & OCEAN HARBOUR | South Georgia**

St. Andrews Bay is de bestemming van onze ochtendexcursie. In de 3,5 km brede

baai vind je de grootste broedkolonie van koningspinguïns van South Georgia (en waarschijnlijk van de wereld), met zo'n 150.000 paren. Het is ook een uitstekende locatie voor het observeren van pelsrobben, zeeolifanten in een fotogenieke omgeving met besneeuwde toppen. In de namiddag plannen we een zodiaccruise en landing in Ocean Harbour. Hoogtepunten hier zijn het scheepswrak Bayard en restanten van de jacht op walvissen.

#### **DAG 13 PRION ISLAND & SALISBURY PLAIN | South Georgia**

In de ochtend bezoeken we Prion Island om de nestelende reuzenalbatros te observeren. Op het strand vind je luierende zeeolifanten. In de namiddag staat één van de hoogtepunten op het programma: Salisbury Plain met zijn enorme kolonie koningspinguïns (60.000 broedparen) en prachtige landschappen.

#### **DAG 14-15-16 OP ZEE**

Terwijl we terugvaren naar de Falklandeilanden worden lezingen en nabeschouwingen van de voorbij dagen voorzien.

#### **DAG 17 BLEAKER ISLAND | Falklands**

We maken een stop op het smalle Bleaker Island, in het zuidoosten van Oost-Falkland. In dit nationaal natuurreserveaat komen 79 soorten bloeiende planten voor waaronder verschillende orchideeën. Je vindt er ook enkele roofvogels, zoals de Zuidelijke kuifcaracara en de zwarte Falklandcaracara.

#### **DAG 18 OP ZEE**

Tijdens de oversteek naar het vasteland kan je albatrossen en stormvogels spotten vanaf het schip. Houd je ogen ook open voor verschillende walvissoorten.

#### **DAG 19 PUNTA ARENAS | ontscheping**

Bij aankomst in Punta Arenas nemen we afscheid en volgt de transfer naar het centrum van Punta Arenas. Transfer naar de luchthaven voor de terugvlucht naar Brussel.

#### **DAG 20 ✈ BRUSSEL**

Aankomst in Brussel.

*Flexibiliteit is essentieel bij een expeditiecruse. Het vooropgestelde programma is slechts een indicatie. Het uiteindelijke programma kan wijzigen, afhankelijk van ijs- en weersomstandigheden, beschikbaarheid van landingsplaatsen en kansen om 'wildlife' te zien. De route wordt dagelijks bijgestuurd in overleg met de kapitein en expeditieleidee.*

# De Endurance-expeditie van Ernest Shackleton



De Britse ontdekkingsreiziger Sir Ernest Shackleton (1874-1922) speelt een belangrijke rol in de geschiedenis van South Georgia. Zijn verhaal met betrekking tot het eiland is één van de meest heroïsche episodes in de geschiedenis van de Antarctische ontdekkingen die Shackleton eeuwige roem zullen bezorgen.



De Endurance-expeditie of Imperial Trans-Antarctic Expedition uit 1914 is de laatste grote expeditie naar Antarctica. Shackleton's doel is om als eerste Antarctica te doorkruisen over land. In januari 1915 komt zijn schip, de Endurance, vast te zitten in het pakijns van de Weddellzee. 9 maanden lang weet de bemanning te overleven. In oktober 1915 bezwijkt de Endurance onder de druk van het ijs en begint het schip te zinken. Shackleton en zijn bemanning weten zich te redden op het afgelegen en onherbergzame Elephant Island voor de kust van het Antarctisch Schiereiland. Aangezien het onbewoond is en weg van scheepvaartroutes, is Shackleton overtuigd dat hij op zoek moet naar hulp. De enige kans op redding is een 1.300 km lange reis naar Zuid-Georgia...

In een gewaagde onderneming maken Shackleton en vijf bemanningsleden een epische reis over de gevaarlijke Zuid-Atlantische Oceaan in een kleine reddingssloep, de James Caird. Windsnelheden van 120 km per uur en golven van meer dan 15 m worden getrotseerd. Met enkel een sextant, chronometer en kompas moeten ze proberen hun koers te behouden, want als ze South Georgia voorbij varen, zijn ze helemaal verloren.

Na 16 dagen van ontbering bereiken ze uiteindelijk de onbewoonde westkust van South Georgia op 10 mei 1916. Shackleton en twee van zijn kompanen maken vervolgens een ongelooflijke beklimming over de ruige en gevaarlijke bergen van South Georgia en bereiken uiteindelijk op 20 mei 1916 Stromness, een walvisstation aan de noordkust van het eiland, op 20 mei 1916. Na deze heroïsche reis begint Shackleton direct aan het opzetten van een reddingsoperatie voor zijn mannen op Elephant Island. Na drie mislukte pogingen kan hij op 30 augustus 1916 alle 22 bemanningsleden gezond en wel oppikken. Het wordt één van de meest bewonderwaardigste prestaties in de geschiedenis van de Antarctische verkenning. South Georgia, de plek waar hij uiteindelijk hulp vindt, vormt een belangrijk onderdeel van dit opmerkelijke verhaal.

Op 5 januari 1922 overlijdt Ernest Shackleton aan een hartaanval tijdens één van zijn expeditiereizen en wordt er teruggevaren naar Engeland. Op 5 maart 1922 wordt hij op vraag van zijn echtgenote begraven op South Georgia. Exact 100 jaar later werd het wrak van de Endurance teruggevonden in de Weddell Sea.









# South Georgia



© Frederik Willemyns



© Frederik Willemyns



## ELSEHUL BAY

54°01' Zuid - 37°59' West

Elsahul Bay ligt aan het noordwestelijke punt en vormt voor veel bezoekers het eerste contact met South Georgia. Het kleine eiland voor de kust staat bekend om twee dingen: het opmerkelijke groot aantal zeehonden en het opmerkelijke aantal benamingen. Op menige kaart staat de baai respectievelijk vermeld als Elsehul Bay, Else Cove, Elsie Bay, Else's Hole tot zelfs Paddocks Cove... Ondanks de kleine omvang vormt het de thuisbasis voor verschillende dieren, waaronder een grote kolonie Antarctische pelsrobben. Het indrukwekkende landschap en de macaronipingüins, wenkbrauw-, roetkop- en grijskopalbatrossen die hier broeden, maken een zodiaccruise tot een onvergetelijke ervaring.

## COOPER BAY

54°47' Zuid - 35°48' West

Cooper Bay is een kleine inham waarin Cooper Island ligt, in het zuidoosten van South Georgia. Het werd voor het eerst in kaart gebracht in 1775 door de expeditie van James Cook. Vanuit de baai heb je een indrukwekkend zicht op Cooper Island, waarvan de top altijd boven de sneeuwgrens ligt. Het is een geweldige plek om verschillende pinguïnsorten te zien. De grootste attractie is een grote kolonie macaronipingüins. Je vindt er ook kleine kolonies kinband- en ezelspingüins. Het eiland is goed beschermd tegen wilde dieren en vormt zo een toevluchtsoord voor wenkbrauwbatrossen en Antarctische priëns die er broeden in het hoge boendergras dat het eiland bedekt.

## GRYTVIKEN

54° 17' Zuid - 36° 31' West

Aan de zuidoostelijke kustlijn van South Georgia Island ligt Gold Harbour, een vijf mijl brede baai met een kiezelstrand dat leidt naar de Bertrabgletsjer. Goud werd hier nooit gevonden. De plek wordt door velen wel beschouwd als één van de mooiste locaties op het eiland. Koningspingüins, ezelspingüins, en zeeolifanten vormen de hoofdrolspelers in dit natuurlijk amfitheater. Naast een interessante geologie en spectaculair licht tijdens het gouden uur, resideren ook zuidelijke zeeolifanten graag in de beschutte baai. Boven de hangende ijskliffen van de Bertrabgletsjer zweven roetkopalbatrossen, die hier komen om te paren en hun kuikens groot te brengen.





### GOLD HARBOUR

54°37' Zuid - 35°56' West

Aan de zuidoostelijke kustlijn van South Georgia Island ligt Gold Harbour, een kleine baai met een kiezelstrand dat leidt naar de Bertrabgletsjer met een spectaculaire achtergrond. Gold Harbour wordt zo genoemd omdat het zonlicht de kliffen 's ochtends en 's avonds goudgeel doet kleuren. De locatie wordt door velen beschouwd als één van de mooiste op South Georgia. Koningspinguïns, ezelspinguïns, en zeeolifanten zijn de belangrijkste spelers in dit natuurlijk amfitheater. Boven de hangende ijskliffen van de gletsjer zweven roetkopalbatrossen, die elk jaar naar hier komen om te paren en hun kuikens groot te brengen.



### STROMNESS

54°37' Zuid - 35°56' West

Aanvankelijk werd de beschutte Stromness Bay gebruikt om walvisschepen te laten ankeren. In 1912 werd hier een verwerkingsstation voor walvissen gebouwd. De haven werd ook gebruikt door Ernest Shackleton als eindbestemming voor de reddingsmissie om de bemanning van de gefaalde trans-Antarctische expeditie terug te halen in 1916. In de jaren 60 werd de nederzetting verlaten. Nu broeden er ezelspinguïns en een kleine kolonie koningspinguïns. Langs het strand liggen vaak zeeolifanten en pelsrobben. Je kan wandelen naar de nabijgelegen Shackletons Waterfall of langs een deel van de historische route die Shackleton volgde.



### SALISBURY PLAIN

54°03' Zuid - 37°19' West

Het enorme aantal koningspinguïns dat broedt op Salisbury Plain is het onderwerp van ontelbare foto's en kalenders. De op één na grootste kolonie in South Georgia telt ongeveer 100.000 dieren. Op de brede vlakte tot ver op de berghellingen zie je dieren staan. Op het strand is het een drukte van jewelste met pinguïns die het water induiken of terugkeren uit zee. In de zoetwaterpoeltjes wordt een bad genomen en wordt het verkleed gepoetst. Er is mogelijkheid om een wandeling te maken naar het uitkijkpunt zodat je de volledige kolonie kan overzien en fotograferen. Van hieruit heb je ook een goed zicht op de monding van de Grace- en Lucasgletsjers.







# Koningspinguïn

De koningspinguïn - *Aptenodytes patagonicus* is de op één na grootste pinguïnsoort en een belangrijke attractie op South Georgia. Deze 95 cm grote pinguïn heeft een grijsblauwe rug, witte borst en duidelijk afgeleide oranje wangvlek. Koningspinguïns zijn uitstekend aangepast aan extreme leefomstandigheden. Om zich warm te houden beschikken ze over een dik, waterdicht verenkleed met meer dan 27 veren per cm<sup>2</sup>.

Hoewel koningspinguïns in drukbezette kolonies leven, bouwen ze geen nest. In plaats daarvan broeden ze een ei uit op hun poten, onder een huidflap. Het uitbroeden van het ei duurt ongeveer 50 dagen. Vroeger dachten ontdekkingsreizigers dat de kuikens van de koningspinguïns een afzonderlijke soort waren omdat ze er zo verschillend uitzien: vrij groot, bruin en pluizig.

De groeicyclus van de koningspinguïn (14-16 maanden) is één van de langste van alle pinguïnsoorten. Normaal trekken pinguïns al na 1 maand naar zee. De grote kolonies met koningspinguïns zijn het hele jaar bezet met volwassen koningspinguïns, jonge kuikens, oudere kuikens en eieren. Op die manier ben je het jaar rond verzekerd van spektakel.

Het dieet van de koningspinguïn bestaat uit vis, krill en inktvis. Ze zijn in staat om tot tien minuten te duiken, waarbij ze naar een diepte van 300 m kunnen duiken. Op land wandelen koningspinguïns vrij traag of laten ze zich liever van sneeuwheellingen glijden. Dit in tegenstelling tot hun kleinere neefjes, die energiek rondspringen.



— *Koning onder de pinguïns* —



© Frederik Willemyns

# Wildlife

Voor natuurliefhebbers en vooral voor vogelaars is South Georgia een echt eldorado. Het eiland herbergt een overvloed aan dieren, variërend van imposante zeezoogdieren tot talloze vogelsoorten.

Op South Georgia broeden 30 vogelsoorten waaronder vier pinguïnsoorten: macaronipinguïns – meer dan 2,5 miljoen broedparen – koningspinguïns' meer dan 400.000 broedparen verspreid over meer dan 30 kolonies – ezelspinguïns 100.000 broedparen verspreid over 200 kolonies – en kinbandpinguïns – 5.000 broedparen.

De reuzenalbatros broedt voornamelijk op de eilanden Prion en Bird voor de kust. Verder broeden hier nog de wenkbrauwalbatros, de roetkopalbatros, de Kaapse duif, de Noordelijke en Zuidelijke reuzenstormvogel, de wilsonstormvogel, het alkstormvogeltje, de Antarctische prion, de South Georgia-aalscholver, de Subantarctische groter jager en de Antarctische stern.

Op de stranden leven miljoenen Arctische pelsrobber, ongeveer 300.000 Zuidelijke zeeolifanten en in kleiner aantal zeelupaarden en Weddellzeehonden.





---

*Enkele van de meest opvallende dieren*


---



**1 Reuzenalbatros** - De reuzenalbatros, met zijn imposante vleugelspanwijdte tot 3,3 m kan dagenlang op de zee-thermiek van de golven zweven.



**2 Zuidelijke zeeolifant** - Volwassen stieren van de grootste zeehondensoort van het zuidelijk halfrond wegen 3.500 kg en zijn twee keer zo groot als de vrouwelijke exemplaren.



**3 Walvissen** - De noordse vinvis, de Zuidkaper, de bultrug, de potvis en de dwergvinvis zijn slechts enkele van de walvissoorten die hier regelmatig worden gespot.



© Frederik Willems

**4 Roetkopalbatros** - Eén van de mooiste albatrossen is de roetkopalbatros, een kleinere soort met een opvallend wit vlekje achter het oog.



**5 Macaronipinguin** - De macaronipinguin met zijn opvallend gele kuif is één van de mooiste pinguïns die je kan zien op de Sub-Antarctische eilanden.



**6 Noordelijke stormvogel** - Soorten zoals de reuzenstormvogel en de sneeuwstormvogel zijn te vinden in de lucht boven South Georgia.



### *Verborgen juweel*

De Falklandeilanden of Falklands zijn een verborgen juweel waarvan velen niet weten dat hier een buitengewoon mooie natuur te vinden is. Door hun afgelegen ligging bieden de eilanden ongerepte stranden en een dramatische kustlijn. De combinatie van azuurblauw water, witte zandstranden en groene heuvels zorgt voor schilderachtige panorama's die fotografen en natuurliefhebbers aantrekken. Een bijzonder geologisch fenomeen zijn de 'Stone Runs', rivieren van steen en puin die door het landschap heen lopen. Men vermoedt dat het gletsjermorenen zijn uit de laatste ijstijd.



### *Wandelen in een natuurreservaat*

De Falklandeilanden hebben verschillende natuurreservaten die de diverse flora en fauna van de eilanden beschermen. Carcass Island in het noordwesten van West-Falkland vormt een idyllische omgeving voor natuurliefhebbers en vogelaars. Het eiland herbergt het diverse inheemse fauna en flora, waaronder Magelhaenpinguïns en rotspringers. Het nationaal park op Bleaker Island ligt in het zuidoosten van Oost-Falkland. Het gematigd klimaat en groot aantal bloeiende planten waaronder verschillende orchideeën maken de Falklands ook leefbaar voor tal van insecten.



### *Rijke geschiedenis*

Port Stanley, hoofdstad van de Falklandeilanden, heeft een rijke geschiedenis die teruggaat tot de vroege 19e eeuw. Oorspronkelijk opgericht door de Britten als marinehaven, groeide het uit tot een permanente nederzetting. In 1982 kwam Port Stanley wereldwijd in het nieuws tijdens de Falklandoorlog. Argentijnse troepen namen toen tijdelijk de controle van de eilanden over. Tegenwoordig vind je er een gemeenschap met Britse en lokale culturen. Het Falklandeilanden Museum in Port Stanley biedt inzicht in de lokale geschiedenis en de impact van de Falklandoorlog.



### *Rijk & gevarieerd dierenleven*

De diverse ecosystemen en het feit dat er op de Falkland eilandengroep geen landroofdieren voorkomen, zorgen voor een gevarieerd wildlife. De eilanden vormen een belangrijk broedgebied voor talrijke zeevogelsoorten zoals de kelpmeeuw, Falkland aalscholver, Zuidelijke reuzenstormvogel, de gestreepte caracara en grote weidespreeuw. De Falklandeilanden zijn ook de thuisbasis van een overvloed aan pinguïns, zehonden en zeeleeuwen. Het overvloedige leven in de omliggende wateren maakt het ook tot interessante hotspot voor het observeren van walvissen en dolfijnen.

---

*bijzondere eilandengroepen*

---



# De Falklands



## FACILITEITEN AAN BOORD

- Lounge Dek met panoramisch zicht
- Multifunctionele presentatieruimte voor lezingen en presentaties
- Observatie-buitendek met toegang tot de boeg voor spotten van wildlife
- Dagelijks gevarieerde menukeuze met vlees, vis of vegetarisch
- Bibliotheek met poollectuur
- Sauna & fitnessruimte
- 48 kajuiten in vier verschillende categorieën met buitenzicht (geen stapelbedden). Steeds met een eigen wastafel, toilet en douche. 42 kajuiten beschikken over een balkon.
- Tien zodiacs voor excursies en landingen
- 'Shell doors' in de romp voor vlotte toegang tot de zodiacs
- Lifttoegang tot alle passagiersdekken
- Scheepsdokter 24u/24u
- Welkom op de brug bij de kapitein

## SPECIFICATIES

- Gebouwd: Chili, 2019
- Thuishaven: Nassau, Bahamas
- Capaciteit: 96 passagiers
- Bemanning: 60
- Kajuiten: 48 verdeeld over vier categorieën
- Lengte: 90,7 m
- Breedte: 16,2 m
- Diepgang: 4,3 m
- Tonnage: 4.900 t
- IJsklasse: LR Polar Class 6
- Snelheid: 14 knopen
- Voortstuwing: twee MAN dieselmotoren met een totaalvermogen van 3.440 kW

*De Magellan Explorer.  
is een klein expeditieschip  
met een maximumcapaciteit  
van 96 passagiers.*





# MV Magellan Explorer

*IJsversterkt expeditie-schip, ontworpen voor Antarctische expeditiereizen*



## Presentaties

In de Observation Lounge op dek 5 worden voorstellingen en lezingen georganiseerd door de expeditiestaf. Stuk voor stuk experts in hun vakgebied: biologen, glaciologen, ornithologen, historici, geologen ... Allemaal gepassioneerd om hun kennis met jou te delen. Ook onze eigen stafleden geven tijdens de reis lezingen in het Nederlands.

## Zodiaccruises

De MV Magellan Explorer de uitvalsbasis voor excursies aan land en op het water. Hiervoor zijn er tien zodiacs beschikbaar, die vlot toegankelijk zijn op dek twee via shell doors, waterdichte deuren net boven de waterlijn. De bemanning helpt je bij het boarden en verlaten van de zodiacs. Vanuit de zodiacs kom je dichterbij de dieren. Vergeet je reddingsvest niet!

## Wandelingen

De verlaten kusten en hellingen van South Georgia zijn ideaal voor wandelingen. Het is een aangename manier om de schoonheid van het landschap en de dieren ten volle op te nemen. Een basisconditie volstaat. Soms worden verschillende trajecten aangeboden zodat ook de meer ervaren wandelaar aan zijn trekken komt.



---

*Aan boord van de*

---



## Fotografie

South Georgia is een uitstekende locatie voor natuurfotografen. September en oktober zijn de beste maanden qua licht. De grote aantallen dieren die hier leven, zorgen voor heel wat fotomogelijkheden. Elke foto die gemaakt wordt levert een uniek plaatje op. Bovendien hebben de dieren aan land geen schrik van mensen, zodat je ze relatief dicht kan naderen.

## Ontspanning

In de Observation Lounge kan je overdag terecht voor koffie of thee met een koekje. 's Avonds kan je er genieten van een frisse pint of een heerlijke cocktail. Het is de perfecte plaats om ervaringen met de medepassagiers en de expeditiestaf uit te wisselen. Houd je conditie op peil in de fitnessruimte of verwen jezelf met een saunasessie.

## Gastronomie

Elk geslaagd avontuur begint met een goed ontbijt. 's Morgens kan je in het restaurant op dek 3 terecht voor heerlijk ontbijt. 's Middags wordt meestal een buffet voorzien met een ruim aanbod aan verse bereidingen. En na een dag vol avontuur word je in het restaurant verwend met een keuzemenu zorgvuldig bereid door een team van getalenteerde chefs, en rekening houdend met al je vereisten inzake allergieën of voorkeuren.



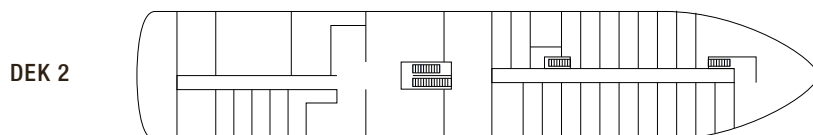
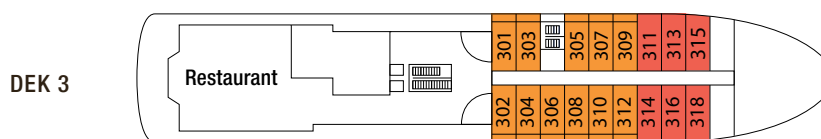
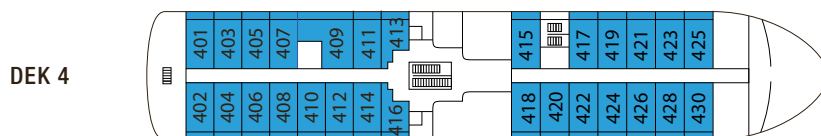
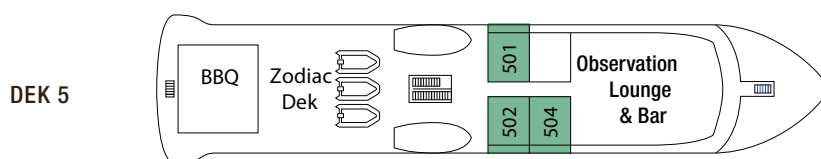


---

## *MV Magellan Explorer*

---

# 48 kajuiten

MV Magellan Explorer is één van de nieuwe expeditieschepen dat speciaal gebouwd werd voor expedities in Antarctische wateren. Het ultramodern schip werd gebouwd in 2019 volgens de meest recente 'Polar Code'-specificaties. Bij het ontwerp werd extra aandacht besteed aan het gebruik van glas voor optimaal zicht op de omgeving.



- Kajuiten
- Porthole kajuit
  - Veranda Deluxe kajuit
  - Veranda kajuit
  - Penthouse Suite



---

*hotelcomfort & expeditieklasse*


---

**Porthole** (6)

Deze 18 m<sup>2</sup> grote kajuiten op dek 3 bieden echter alle comfort. De kajuit heeft twee aparte bedden of één kingsize bed, eigen badkamer, twee fauteuils en een bijzettafel. Dit is het enige kajuittype zonder panoramische ramen of een privé balkon.

**Veranda kajuit** (11)

De 19 m<sup>2</sup> grote Veranda kajuiten beschikken over dezelfde opties als een porthole kajuit, maar dan met grote ramen en een privé balkon. Ze bevinden zich eveneens op dek 3.

**Veranda Deluxe kajuit** (28)

De Veranda Deluxe Kajuit op dek 4 (22 m<sup>2</sup>) heeft een privé balkon en een grotere privébadkamer met aparte douche. Twee persoonsbedden of een enkel kingsize bed beschikbaar.

**Penthouse Suite** (3)

De drie Penthouse Suites (33 m<sup>2</sup>) op dek 5 beschikken over twee aparte bedden of één kingsize bed. Er is een aparte zithoek met een lounge- en koffietafel en twee fauteuils. Deze kajuittypes beschikken ook over een grotere badkamer en eerste klas voorzieningen. Dit type kajuit beschikt eveneens over een privé balkon.





### *Hoe koud zal het zijn?*

Door de ligging van South Georgia ten zuiden van de Antarctische convergentie heeft het eiland meer een Antarctisch klimaat dan andere gebieden op dezelfde breedtegraad. Het wisselende weer wordt gekenmerkt door koude, bewolkte dagen met een sterke wind. De gemiddelde tempatuur in september-oktober schommelt tussen  $-5^{\circ}\text{C}$  en  $+5^{\circ}\text{C}$ . Je kan de temperaturen tijdens de expeditie het best vergelijken met de temperaturen die je ervaart tijdens een wintersportvakantie.

### *Welke kledij moet ik voorzien?*

Je hoeft geen speciale kledij of technische uitrusting te kopen. Je kleedt je best in meerdere laagjes die je kunt uitdoen afhankelijk van de temperatuur. Zorg zeker voor handschoenen, muts en sjaal. Je ontvangt een water- en winddichte expeditiejas. Een wind- en waterdichte broek is wel aangeraden voor excursies met de zodiac. Isolerende en waterdichte rubberlaarzen kan je uitlenen voor de duur van de reis. Op het schip volstaat casual kledij en comfortabele schoenen.

### *Wat is het tijdsverschil?*

In Ushuaia (Argentinië): GMT -3 u.  
In Antarctica zijn er geen tijdzones. De meeste scheepsklokken blijven op de tijd van de vertrekhaven.  
Bij ons is dit Ushuaia - Argentinië.



© Frederik Willemys

---

*Veel gestelde vragen*

---





### Welke reisdocumenten zijn nodig?

Je moet over een internationaal paspoort te beschikken dat nog minimum zes maanden geldig is na jouw terugkeer in België. Er zijn geen vaccinaties vereist. Noch voor Argentinië noch voor Antarctica.

### Wat met zeeziekte?

Voldoende eten, slapen en uitgerust aan de reis beginnen zijn de beste remedies om zeeziekte te voorkomen. Daarom voorzien wij een overnachting in Punta Arenas alvorens in te schepen. De MV Magellan Explorer beschikt over uitklapbare stabilisatie-vinnen om de scheepsbewegingen op open water te dempen. Je kan tabletten of speciale pleisters (Scopoderm) tegen zeeziekte meenemen. Vraag je huisarts of apotheek om advies. Rond het Antarctisch Schiereiland is de zee rustig en zal vrijwel niemand last hebben van zeeziekte.

### Moet ik over een goede gezondheid beschikken?

De reis is toegankelijk voor iedereen met een goede gezondheid en die geen problemen ervaren bij het stappen. De meeste landingen en excursies zijn voor iedereen toegankelijk en je kan kiezen uit verschillende wandelingen, afhankelijk van het terrein en de moeilijkheidsgraad. Je reist naar een afgelegen gebied waar geen uitgebreide medische faciliteiten zijn. Er is een dokter aan boord om je te helpen bij kleine ongemakken.



— Nog vragen? Kom gerust langs op een infosessie —

# Milieu aspect

Als touroperator dragen we duurzaam reizen hoog in het vaandel. Daarom onderzoeken wij dagelijks hoe wij onze programma's duurzamer kunnen maken. Onze klanten zijn immers onze ambassadeurs als het op duurzaam reizen aankomt. Een trend die wij graag willen doortrekken. Dat is voor deze reis naar South Georgia niet anders. Wij spitsen ons toe op vier grote pijlers die bijdragen aan het duurzame karakter van deze reis:

## ECOLOGISCH VERANTWOORD SCHIP

De MV Magellan Explorer is een geavanceerd expeditie-schip dat voldoet aan de strengste eisen voor passagiersschepen. Het werd gebouwd in overeenstemming met de nieuwste milieu-eisen van de IMO (Internationale Maritieme Organisatie) of Polar Code. Het schip gebruikt enkel biologisch afbreekbare verf en smeermiddelen en LED-verlichting. De warmte van de motoren wordt gerecupereerd om de kajuiten te verwarmen en voor de productie van warm water. Verder beschikt de MV Magellan Explorer over een waterzuiverings- en ontziltingssysteem dat gebruik maakt van omgekeerde osmose, waardoor het gebruik van plastic wegwerpflessen kan worden uitgesloten. In plaats daarvan krijgen gasten een herbruikbare waterfles die ze kunnen bijvullen.

## CO<sub>2</sub> COMPENSATIE

In vrijwel alle gevallen gaat reizen samen met de uitstoot van CO<sub>2</sub>. Daarom zetten wij ons in om de CO<sub>2</sub> uitstoot terug te schroeven en te compenseren. Voor deze reis gaan wij het engagement aan om de uitstoot van zowel de vluchten als de volledige cruise te compenseren. In samenwerking met greentripper.org en co2logic.com berekenden wij de uitstoot en werken wij mee aan een duurzaam project waarbij wij de uitstoot compenseren. De CO<sub>2</sub>-reductie in dit project is gelijk aan het volume CO<sub>2</sub> dat uitgestoten wordt tijdens de reis.

## IAATO -LIDMAATSCHAP

Wij zijn van mening dat toerisme in de poolgebieden met de grootst mogelijke aandacht voor de kwetsbare natuurlijke omgeving, lokale gemeenschappen, culturen en culturele overblijfselen, evenals de uitdagende veiligheidsrisico's op zee en op land moeten uitgevoerd worden. Om deze unieke plaatsen te kunnen blijven bezoeken, zijn wij als enige Belgische touroperator lid van IAATO (International Association of Antarctica Tour Operators). Deze internationale organisatie voor cruiseoperatoren in de Arctische gebieden zet zich in voor het beheer van milieuvriendelijke en verantwoorde cruises. We volgen de richtlijnen die door IAATO werden bepaald. Dit met als doel een milieuvriendelijk, attent en veilig toerisme in de poolgebieden te bevorderen.

## DRUKWERK

Deze brochure is gedrukt omdat dit voor ons de belangrijkste en meest directe manier is om ons product voor te stellen. Echter zijn wij er ons van bewust dat ook dit een impact heeft op het milieu. Daarom trachten wij drukwerk en het drukproces zo energieneutraal mogelijk te houden. Zo gebruiken we gerecycleerd papier met een FSC- of PEFC-label, milieuvriendelijke inkt en worden de brochures lokaal gedrukt.







*Wij jij ook helpen aan een beter klimaat?*



## BEGELEIDE GROEPSREIZEN, REIZEN OP MAAT EN INDIVIDUELE REIZEN

[WWW.ASTERIAEXPEDITIONS.BE](http://WWW.ASTERIAEXPEDITIONS.BE)

### INFOSESSIES & NIEUWSBRIEVEN

Met regelmaat organiseren we gratis infosesies. Hou onze website in de gaten. Schrijf je in op onze nieuwsbrief. Zo ontvang je updates over onze reizen.



#asteriaexpeditions



V.U. Annick Desmet, Korte Zilverstraat 6, 8000 Brugge, Verg. A. 1095 - Vietnam Blue Mountains

RAADPLEEG JOUW KWALITEITSBUREAU